

MINISTERO DELLE FINANZE
DIREZIONE GENERALE DEL CATASTO E DEI SERVIZI TECNICI ERARIALI

ACCERTAMENTO GENERALE DELLA PROPRIETA' IMMOBILIARE URBANA

(R. DECRETO LEGGE 13 APRILE 1939-XVII N°652)

Planimetria degli immobili urbani denunciati con la Scheda N° 3395600

Comune Correggio Ditta Comune di Correggio

Via Carlo Cavour n° 19
"Segnare cognome, nome, paternità del solo primo intestatario"

ACCERTAMENTO GENERALE DELLA PROPRIETA' IMMOBILIARE URBANA

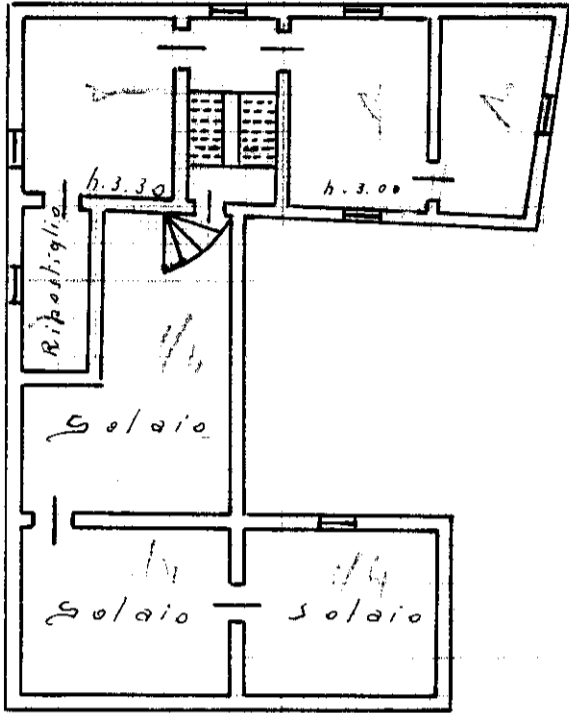
(R.D.L. 13 aprile 1939-XVII, n. 652)

COMUNE

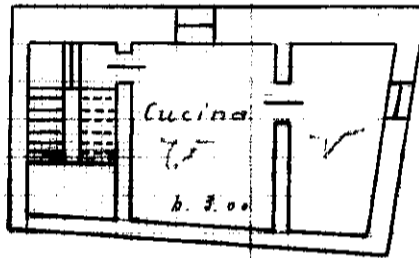
di

Talloncino di riscontro
DELLA
SCHEDA NUMERO

23899081



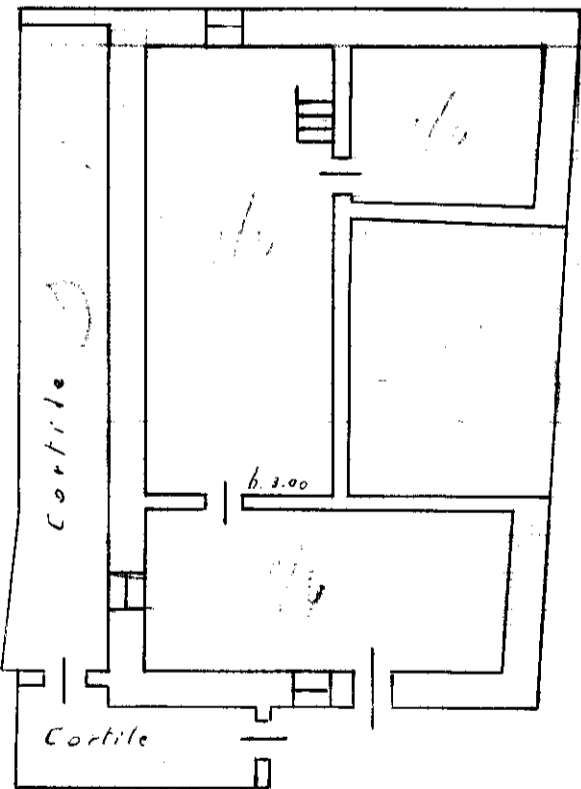
IIP



la
stessa
ditta

IP

Cortile Casa Divina Provvidenza



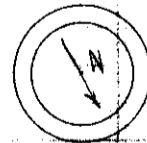
Sotterraneo

prop. Contini

prop. Contini

RIFERIMENTO ALLA MAPPA REVISIONATA		
F.	N.	CUB.
18	279	2

ORIENTAMENTO



SCALA di 1:200

Compilata da:

Ing. Giovanni Vitabile
(Titolo, nome e cognome del tecnico)

Iscritto all'Albo degli Ingegneri
della Provincia di Reggio E.

Firma *Vitabile Giovanni*

Data 10-5-1940