

Carretta geom. Umberto
Via C. Tolomeo, 5 - 42016 Guastalla (RE)
C.F. CRR MRT 50L14 HZ25T P. IVA 01984200350

Studio: Via Claudio Tolomeo, 5
42016 - Guastalla - RE
cell. 348.8669384 - tel e fax 0522.85143
Email carretta_umberto@libero.it

Committente: Società Agricola MENOZZI Edgardo, Rainero e Mauro
Via per Reggio n°43 - Correggio (RE)

Data:
ott. 2018

Scala:
1:2000 - 1:500

Progetto: Piano di Sviluppo Aziendale per ristrutturazione aziendale, comprendente:
demolizione di stalla per rimonta fatiscente;
ampliamento e trasformazione di stalla esistente per bovini da latte e rimonta;
costruzione di capannone per operazioni razioni;
costruzione di capannone ad uso ricovero attrezzi agricoli

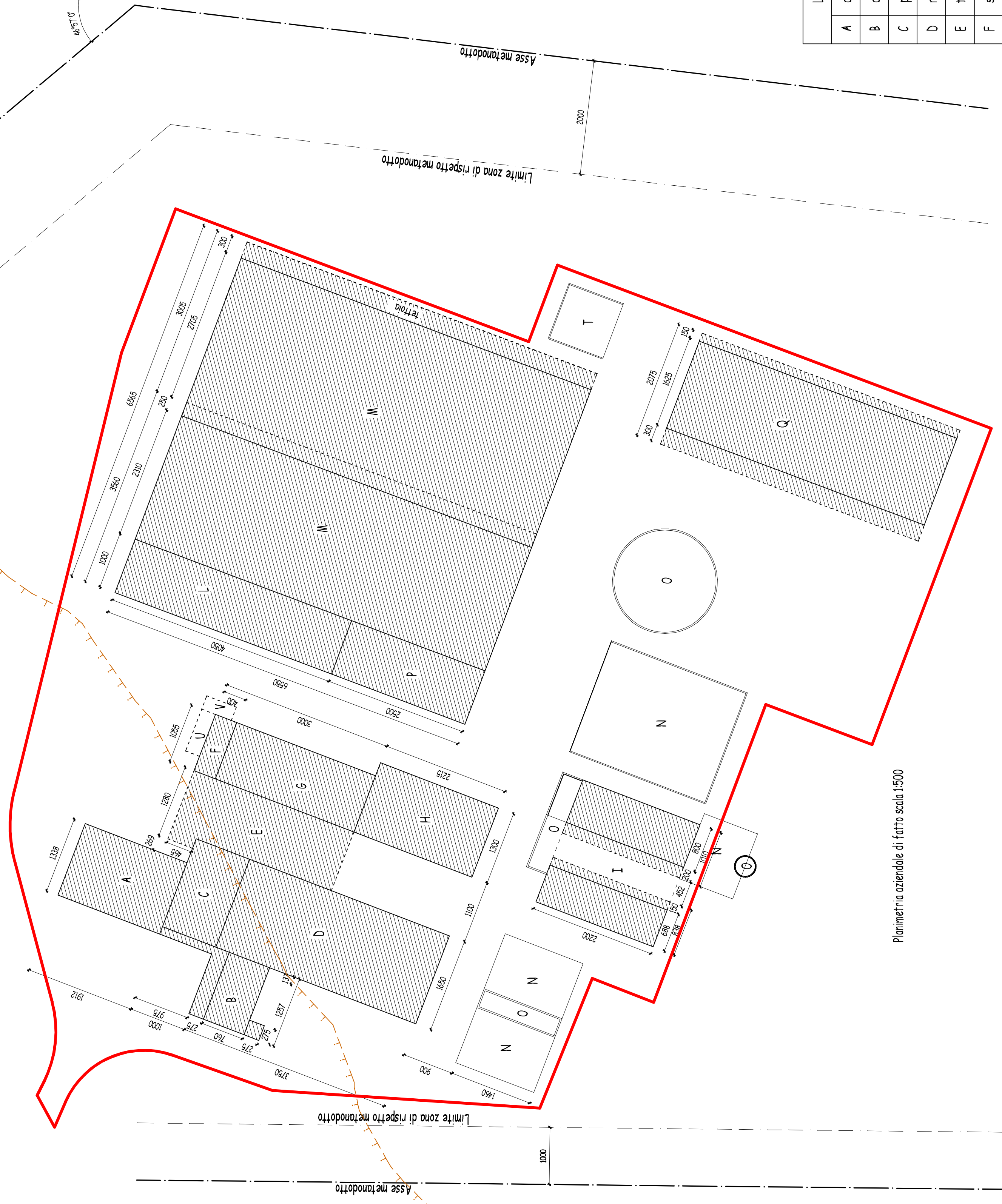
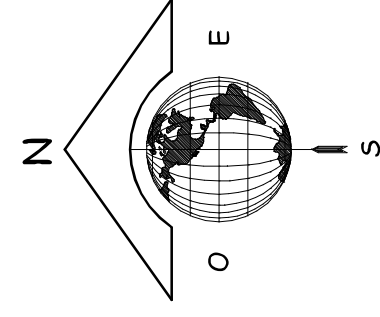
Tavola:
02 integr

File:
Tav. 02 integr

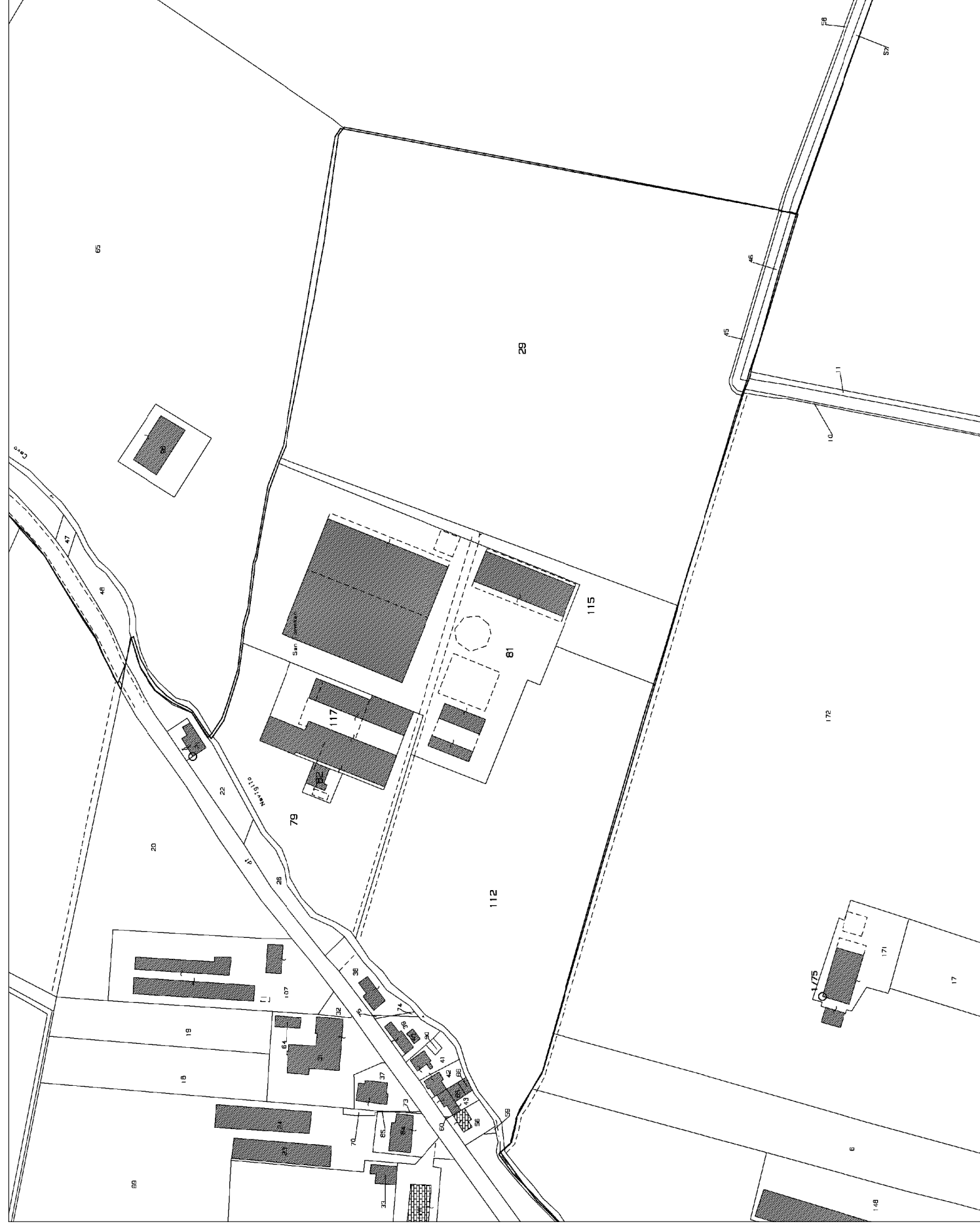
Il Committente:

Particolare: Planimetrie catastali dell'insediamento rurale - stato di fatto
Planimetria fabbricati con destinazioni e uso - stato di fatto
Individuazione planimetrica di gestioni e relative zone di rispetto

Aggiornamenti:



Planimetria aziendale di fatto scala 1:500



Estratto di mappa catastale - Scala 1:2000
Comune di Correggio - Foglio 70 e limitrofi

LEGENDA FABBRICATI E LINEE	
A	abitazione
B	autorimessa
C	portico
D	ricovero attrezzi agricoli
E	tettoia
F	servizi
G	ricovero attrezzi agricoli
H	ricovero attrezzi agricoli
I	stalla per la rimonta interna
L	sala di mangiatura, servizi, box vitelli
M	stalla a stabulazione libera
N	Platea letame
O	Vasca liquami
P	Essiccatoio per foraggi
Q	Fienile
T	Platea di stoccaggio letame
U	Paddock suini uso familiare
V	Paddock polli uso familiare
<hr style="border: 1px solid red;"/> Perimetro insediamento rurale attuale <hr style="border-top: 1px dashed orange;"/> Limite rispetto Cavo Naviglio (50m)	