

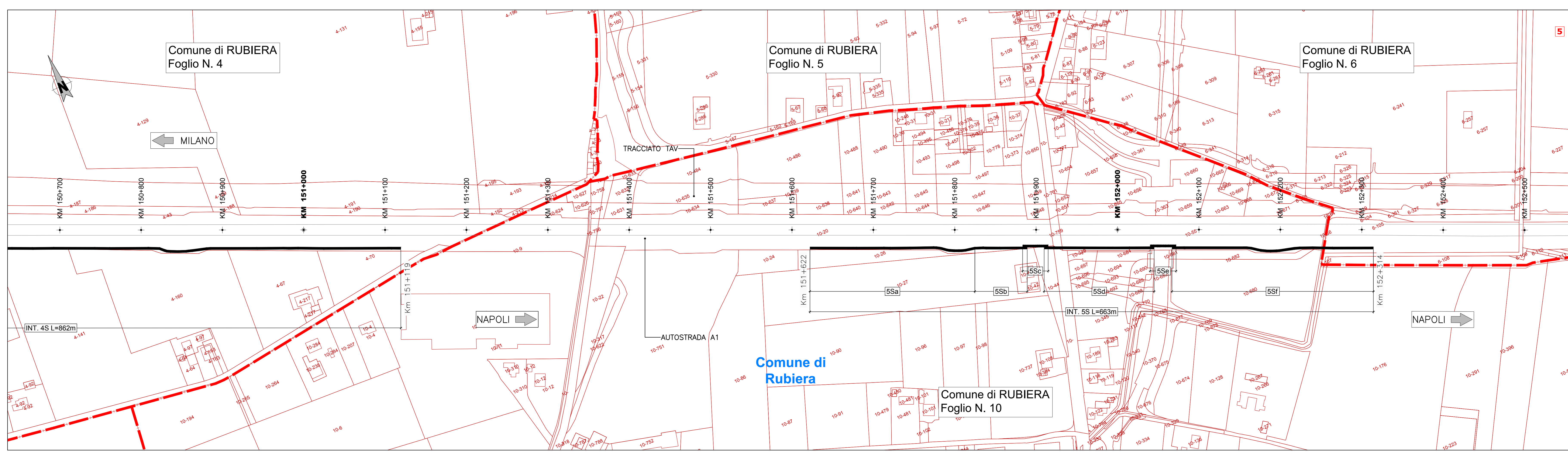
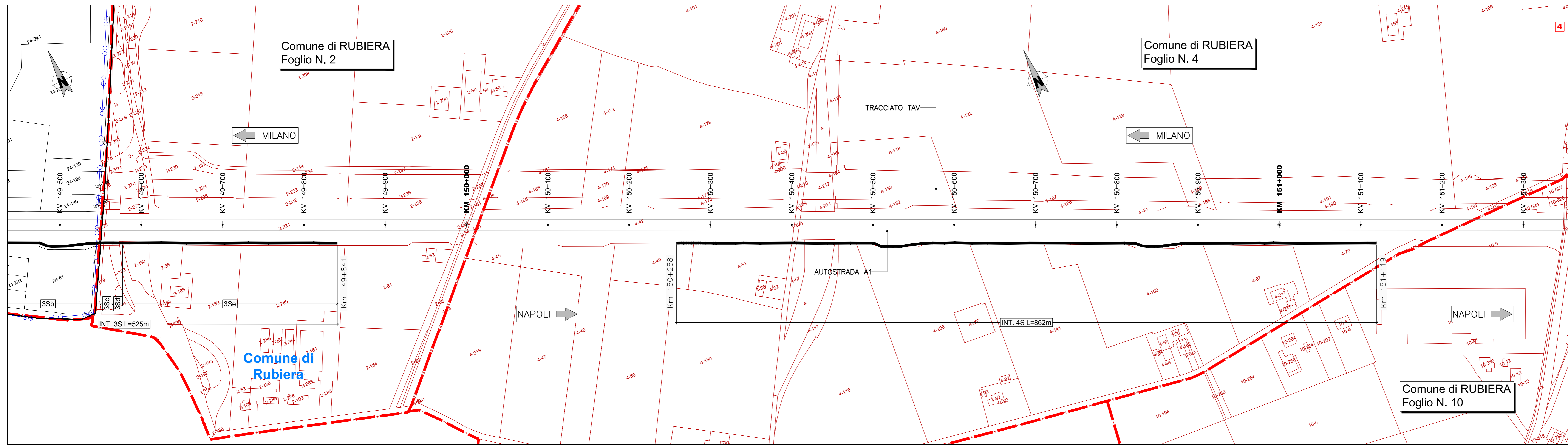
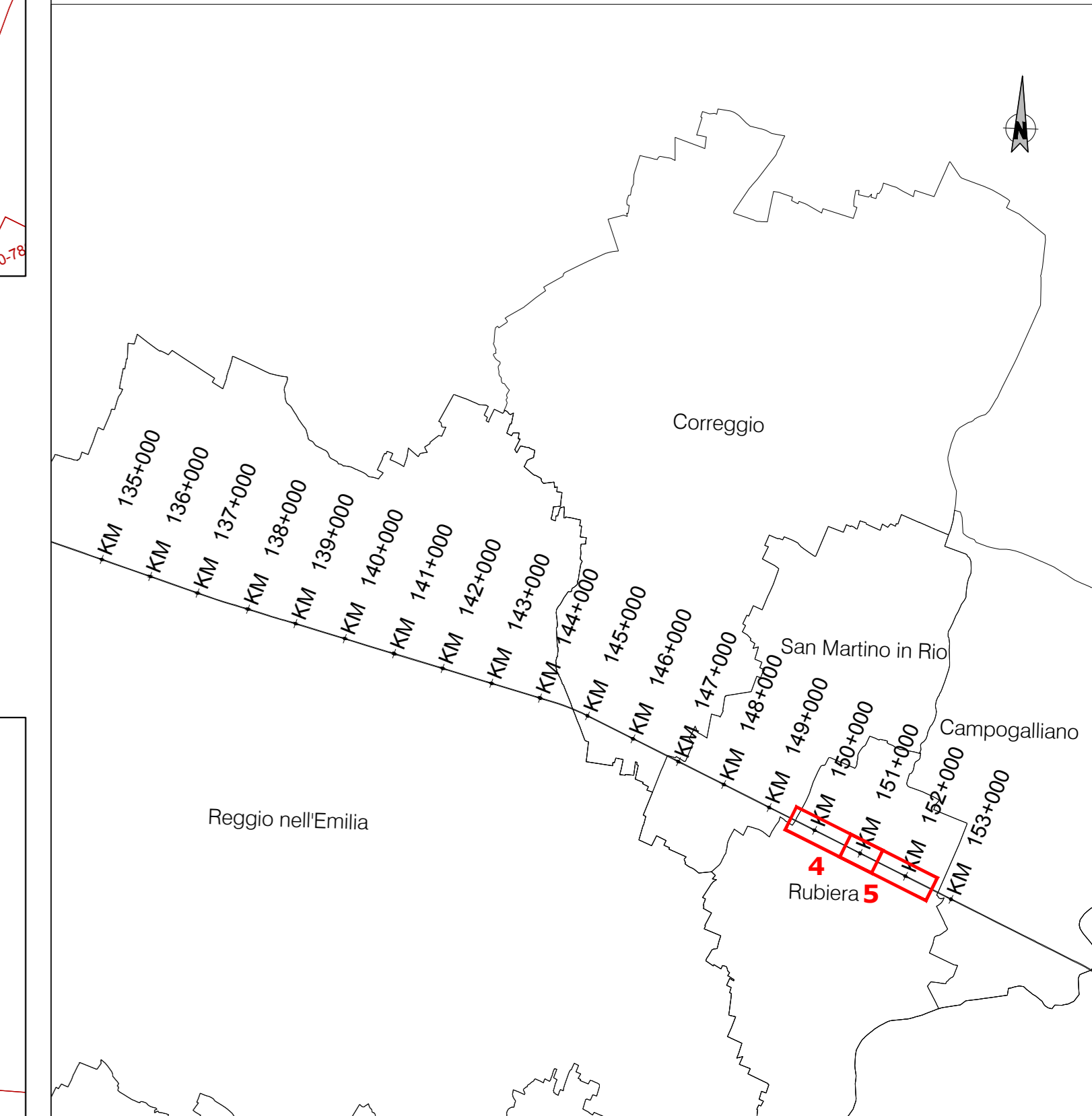
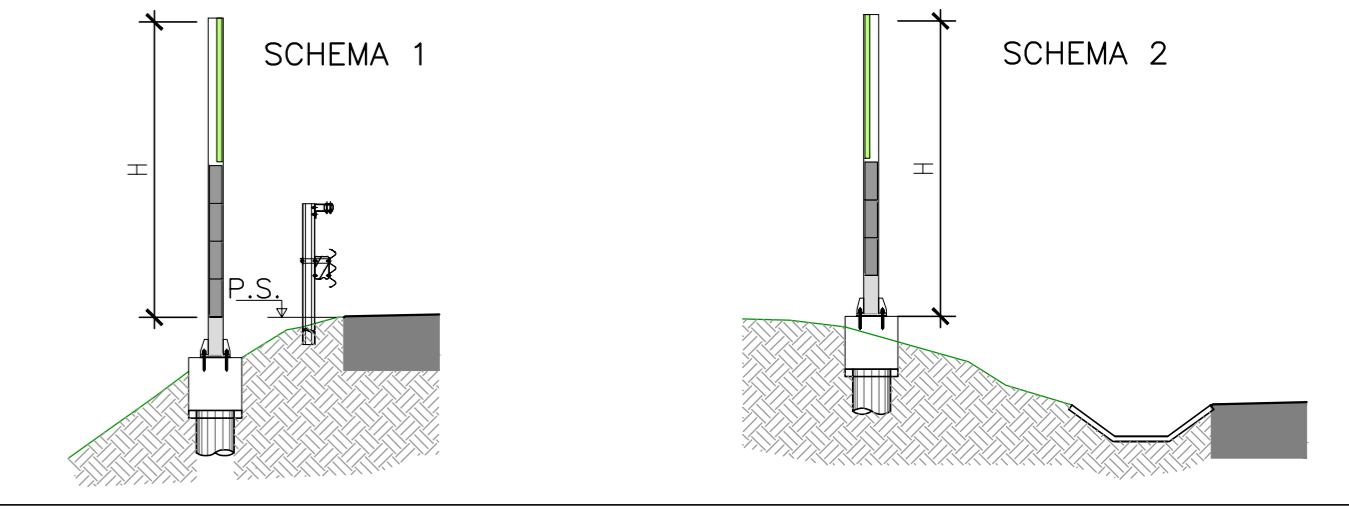
BARRIERA ANTIRUMORE DI PROGETTO

CONFINI AMMINISTRATIVI  
 CONFINI COMUNALE

CONFINI PARTICELLARI  
 CONFINI FOGGIO PARTICELLARE

MILANO ← DIREZIONI PRINCIPALI

NOTA:  
 LE ALTEZZE (H) DELLE BARRIERE SI RIFERISCONO AL PIANO STRADA NELLA CONFIGURAZIONE DI RILEVATO E RASO (SCHEMA 1); SI RIFERISCONO AL PIANO DI CAMPAGNA IN CONFIGURAZIONE DI TRINCEA (SCHEMA 2)



**autostrade per l'italia**  
 Società per azioni

**DIREZIONE GENERALE ROMA**

**AUTOSTRADA A1 MILANO - NAPOLI**  
 da progr. km 144+519 a progr. km 152+500

**PIANO DI RISANAMENTO ACUSTICO**  
 AI SENSI DELLA LEGGE QUADRO n. 447/95

**PROGETTO DEFINITIVO**

**MACROINTERVENTI 106-107**  
 REGGIO EMILIA - CORREGGIO - SAN MARTINO IN RIO - RUBIERA

**PIANI PARTICELLARI**

UBICAZIONE BARRIERE SU ESTRATTO DI MAPPA CATASTALE  
 Tav. 2 di 2

Commissa	Codice Elaborato	Rev	Scala	Data	autostrade per l'italia Società per azioni IL RESPONSABILE UNICO DEL PROCEDIMENTO DIREZIONE ROMA
01 314	ESP 002	1	1:2000	01-2019	

Rev	Descrizione	Data	Redatto	Verificato	Approvato	Il Committente
0	EMISSIONI PER VALUTAZIONE TECNICA	09-2017	M. GORLA	G. PIACENTINI	E. PAMPANA	M. COFFERATI
1	EMISSIONI PER CDS	01-2019	M. GORLA	G. PIACENTINI	E. PAMPANA	M. COFFERATI
2						
3						

IL PROGETTO È STATO ELABORATO IN OTTICA DI PROTEZIONE AMBIENTALE E DI TUTELA DEL TERRITORIO. IL PROGETTO È STATO ELABORATO IN OTTICA DI PROTEZIONE AMBIENTALE E DI TUTELA DEL TERRITORIO. IL PROGETTO È STATO ELABORATO IN OTTICA DI PROTEZIONE AMBIENTALE E DI TUTELA DEL TERRITORIO.