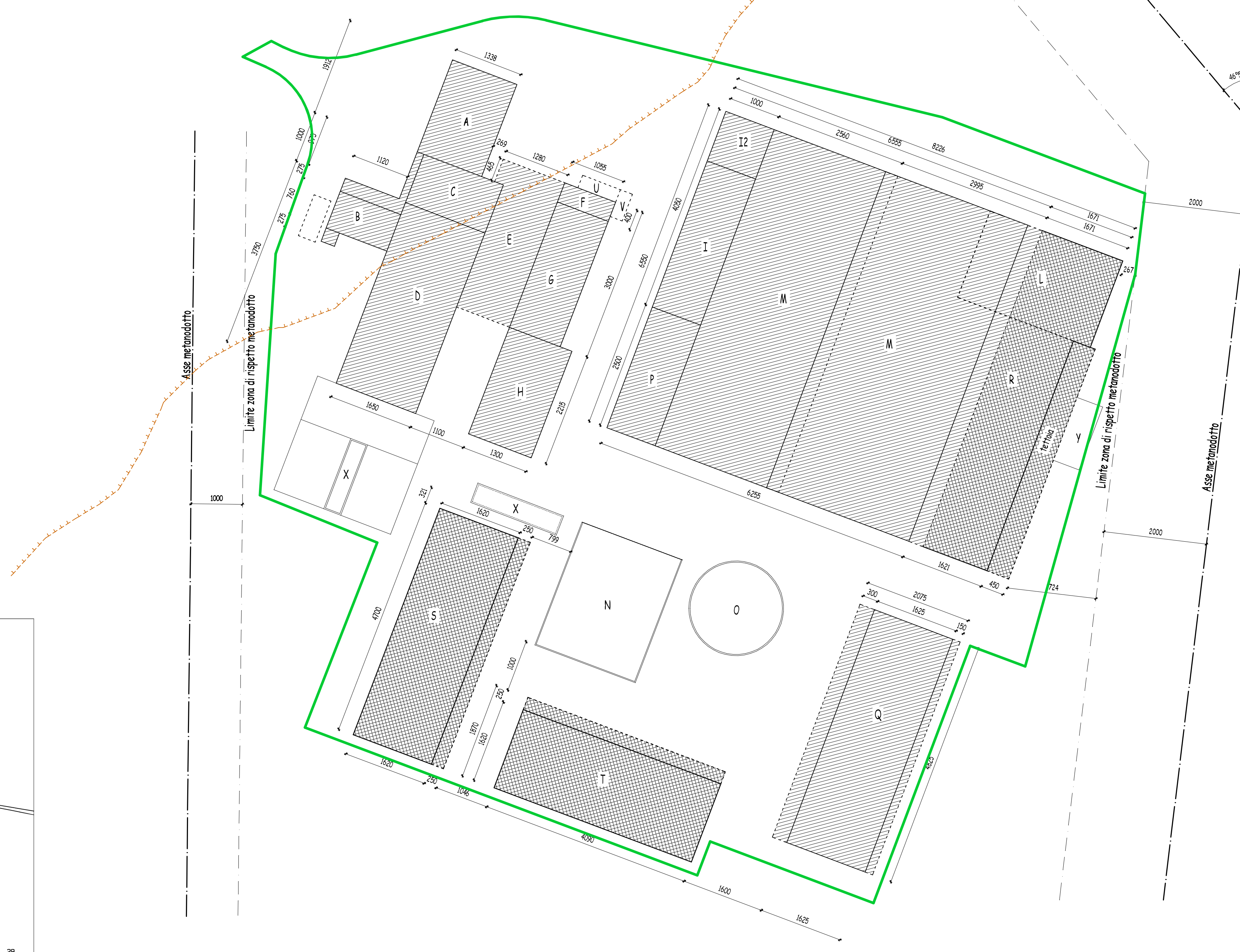
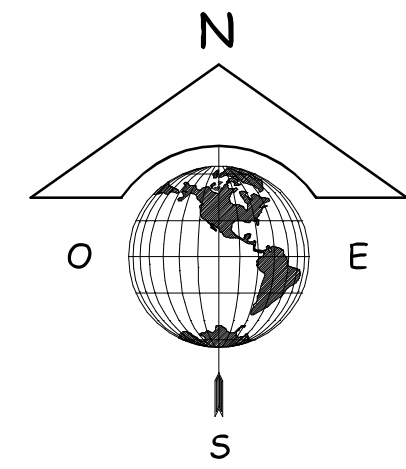


Carretta geom. Umberto

Via C. Tolomeo, 5 - 42016 Guastalla (RE)
C.F. CRR MRT 50L14 H225T P. IVA 01984200350

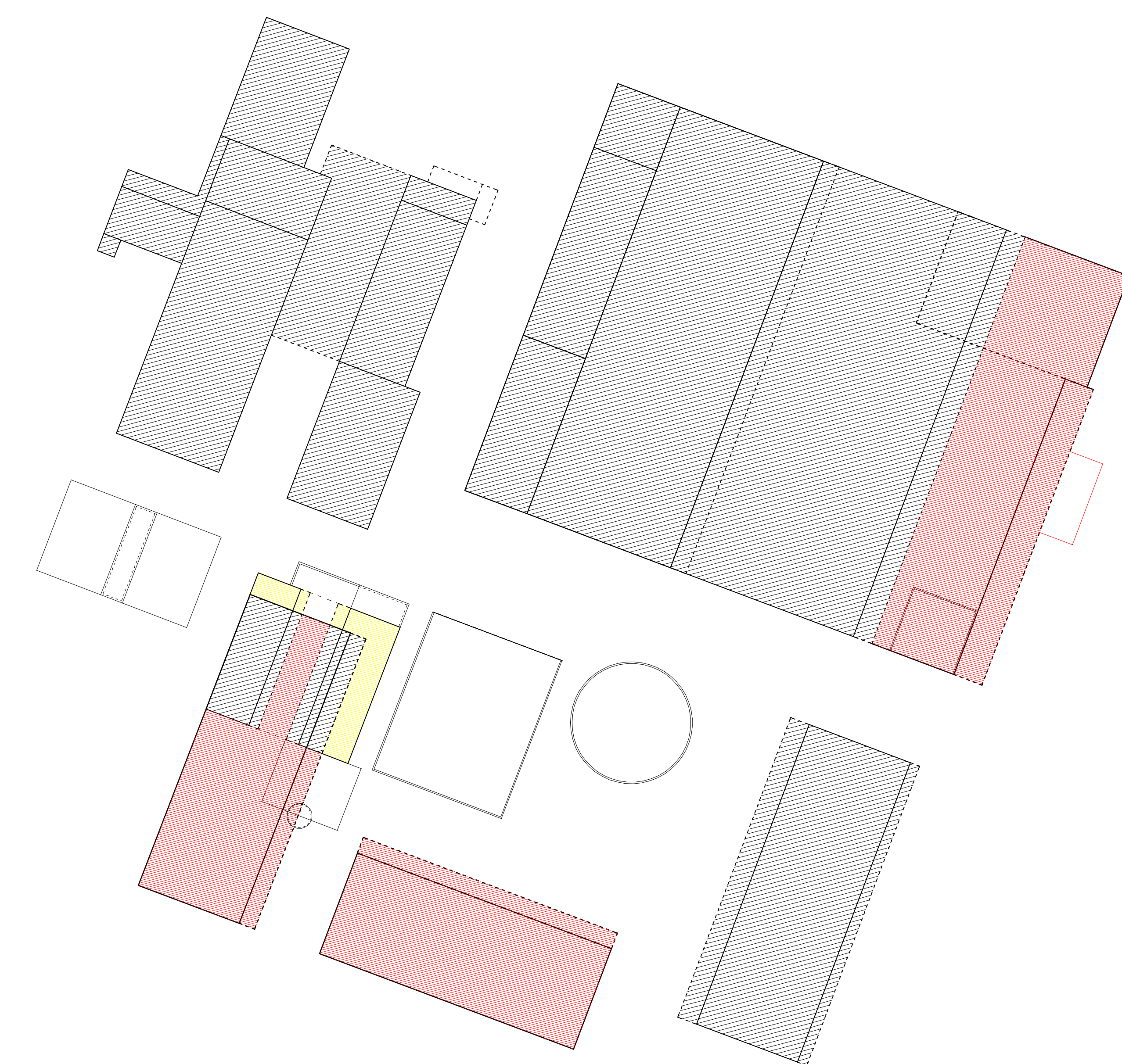
Studio: Via Claudio Tolomeo, 5
42016 - Guastalla - R.E.
cell. 348 8069394 - tel e fax 0522 825143
Email carretta_umberto@libero.it

Committente: Società Agricola MENOZZI Edgardo, Rainero e Mauro Via per Reggio n°43 - Correggio (RE)	Data: ott. 2018	Il tecnico:
Progetto: Piano di Sviluppo Aziendale per ristrutturazione aziendale, comprendente: demolizione di stalla per rimonta fatiscente; ampliamento e trasformazione di stalla esistente per bovini da latte e rimonta; costruzione di capannone per preparazione razioni; costruzione di capannone ad uso ricovero attrezzi agricoli	Scala: 1:2000 - 1:500	Il Committente:
Particolare: Planimetrie catastali dell'insediamento rurale - Planimetria fabbricati aziendali con destinazioni d'uso - stato di progetto Planimetria fabbricati aziendali giallo e rosso	Tavola: 03 integr.	
Aggiornamenti:	File: Tav. 03 integr.	



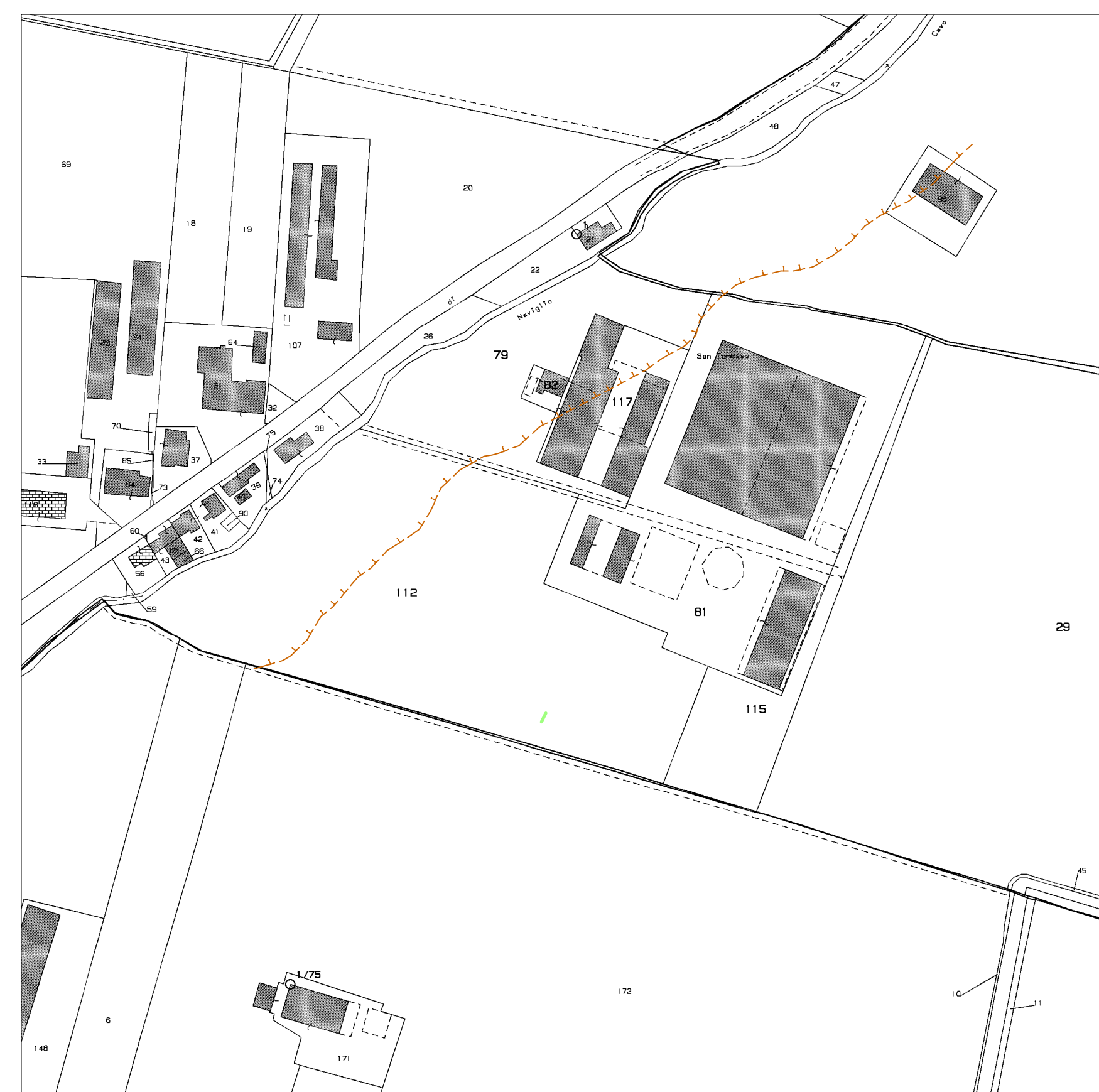
Planimetria aziendale di fatto scala 1:500

LEGENDA TIPI DI LINEA	
	Asse godotto
	Limite zona di rispetto godotto
	Limite di m°50 dal bene tutelato (Cavo Naviglio)
	Perimetro insediamento rurale di progetto



Planimetria aziendale giallo e rosso scala 1:500

LEGENDA FABBRICATI	
A	abitazione
B	autorimesse
C	portico
D	ricovero attrezzi agricoli
E	tettoia
F	servizi
G	ricovero attrezzi agricoli
H	ricovero attrezzi agricoli
I	Deposito
I2	Vitelli in svezzamento
L	stalla di mungitura e servizi
M	stalla a stabulazione libera
N	Platea letame
O	Vasca liquami
P	Essiccatoio per foraggi
Q	Fienile
R	Ampliamento stalla in progetto
S	Ricovero attrezzi agricoli in progetto
T	Preparazione razioni alimentari dei bovini in progetto
U	Paddock suini uso familiare
V	Paddock polli uso familiare
X	Vasche di raccolta acqua piovana
Y	Platea per box mobili vitelli neonati



Estratto di mappa catastale - Scala 1:2000
Comune di Correggio - Foglio 70 e limitrofi