Metanodotto: CORREGGIO-VILLA MASONE DN 250(10")-VARIANTE DN 250 PER SOSTITUZIONE TRATTO

									SUPERFICIE		
[redacted]	PROPRIETARI ATTUALI	DITTA CATASTALE	COMUNE	FOGLIO	MAPPALE	SUB.	QUALITA'	CLASSE	Ha	a	ca
1	2	3	4	5	6	7	8	9	10		
1	**VICTOR-TEX S.R.L.**	medesima	**CORREGGIO**	**46**	**17**	_	SEMINATIVO	2	8	65	9
	Sede legale Via De Gasperi n°28, CAMPAGNOLA EMILIA (RE) - CAP. 42012		**CORREGGIO**	**46**	**43**	_	SEMINATIVO	2	25	17	11
	Cod. Fisc. 01225850351										
2	**PELLICIARI LEO**	medesima	**CORREGGIO**	**46**	**18**	_	VIGNETO	U	0	85	0
	Nato a Correggio il 26/03/1949						PRATO IRRIGUO	U	0	22	0
	Cod. Fisc. PLLLEO49C26D037M		**CORREGGIO**	**46**	**34**	_	VIGNETO	U	2	97	13
	Residente Via Galileo Galilei n°19, CORREGGIO (RE) - CAP. 42015						PRATO IRRIGUO	U	0	46	68
	PELLICIARI SERGIO	medesima									
	Nato a Correggio il 28/06/1943										
	Cod. Fisc. PLLSRG43H28D037U										
	Residente Via Don Minzoni n°22, CORREGGIO (RE) - CAP. 42015										
3	**TARDINI AGOSTINO**	medesima	**CORREGGIO**	**46**	**39**	_	SEMINATIVO	2	6	49	49
	Nato a Correggio il 28/07/1949										
	Cod. Fisc. TRDGTN49L28D037I										
	Residente Via Ronchi San Prospero n°22, CORREGGIO (RE) - CAP. 42015										
	TARDINI ANGELA										
	Nata a Correggio il 22/09/1956										
	Cod. Fisc. TRDNGL56P62D037E										
	Residente Via Monache n°7, CORREGGIO (RE) - CAP. 42015										

COMUNE DI CORREGGIO (RE)

REDDITO IMPONIBILE							
Dominicale Euro	Agrario	coltura attuale	Superficie da asservire TOT m²	Indennità di asservimento	Superficie da occupare temporaneamente TOT m²	Indennità di occupazione temporanea e danni	Totale indennità offerta a corpo
11		12	13	14	15	16	17
592,66	759,53		1480		995		
1.724,42	2.209,96		7010		4150		
		TOT:	**8490**		**5145**		
123,49	79,02		2520		1720		
21,26	18,18						
460,36	276,22		410		411		
49,42	38,57						
		TOT:	**2930**		**2131**		
444,95	570,24		400		15		
		TOT:	**400**		**15**		

L’estensione e le modalità di esercizio della imponenda servitù dovranno essere le seguenti:

1) La tubazione, i manufatti, le apparecchiature e le opere sussidiarie, ivi compresi sfiati e paletti segnalatori, sono inamovibili, sono e rimarranno di proprietà della Snam S.p.A. che avrà pertanto la facoltà di rimuoverle.

2) La Snam S.p.A. , e chi per essa, potrà accedere liberamente ed in ogni tempo alle proprie opere ed ai propri impianti con il personale ed i mezzi necessari per la sorveglianza, la manutenzione, l’esercizio, le eventuali riparazioni, sostituzioni e recuperi.

3) E’ vietato realizzare nuove opere di qualsiasi genere come pure fognature e canalizzazioni chiuse a distanza inferiore a 13.50 m. dall’ asse della tubazione; la fascia asservita dovrà essere mantenuta a terreno agrario con la possibilità di eseguire sulla stessa le normali coltivazioni senza alterazione della profondità di posa della tubazione.

4) E’ vietato compiere qualsiasi atto che possa rappresentare pericolo per l’impianto, i manufatti, le apparecchiature, ostacolare il libero passaggio, diminuire l’uso e l’esercizio della servitù o renderla più incomoda. tributi e gli altri oneri gravanti sulla striscia asservita restano a carico dei proprietari.

5) Gli eventuali danni prodotti alle cose, alle piantagioni ed ai frutti pendenti in occasione di riparazioni, modifiche, recuperi, sostituzioni, manutenzione ed esercizio dell’impianto, saranno determinati di volta in volta, a lavori ultimati e liquidati a chi di ragione.

N.B. La striscia asservita ha una larghezza totale di m. 27.00 (13.50m+13.50m), ed è coassiale alla condotta.

PLANIMETRIA 1: 2000

PIANO PARTICELLARE sc. 1:2000 COMUNE DI CORREGGIO (RE)

▨ FASCIA DI ASSERVIMENTO

- Met. in PROGETTO
- Met. esistente
- Met. da mettere fuori esercizio e intasare
- Met. da mettere fuori esercizio e recuperare

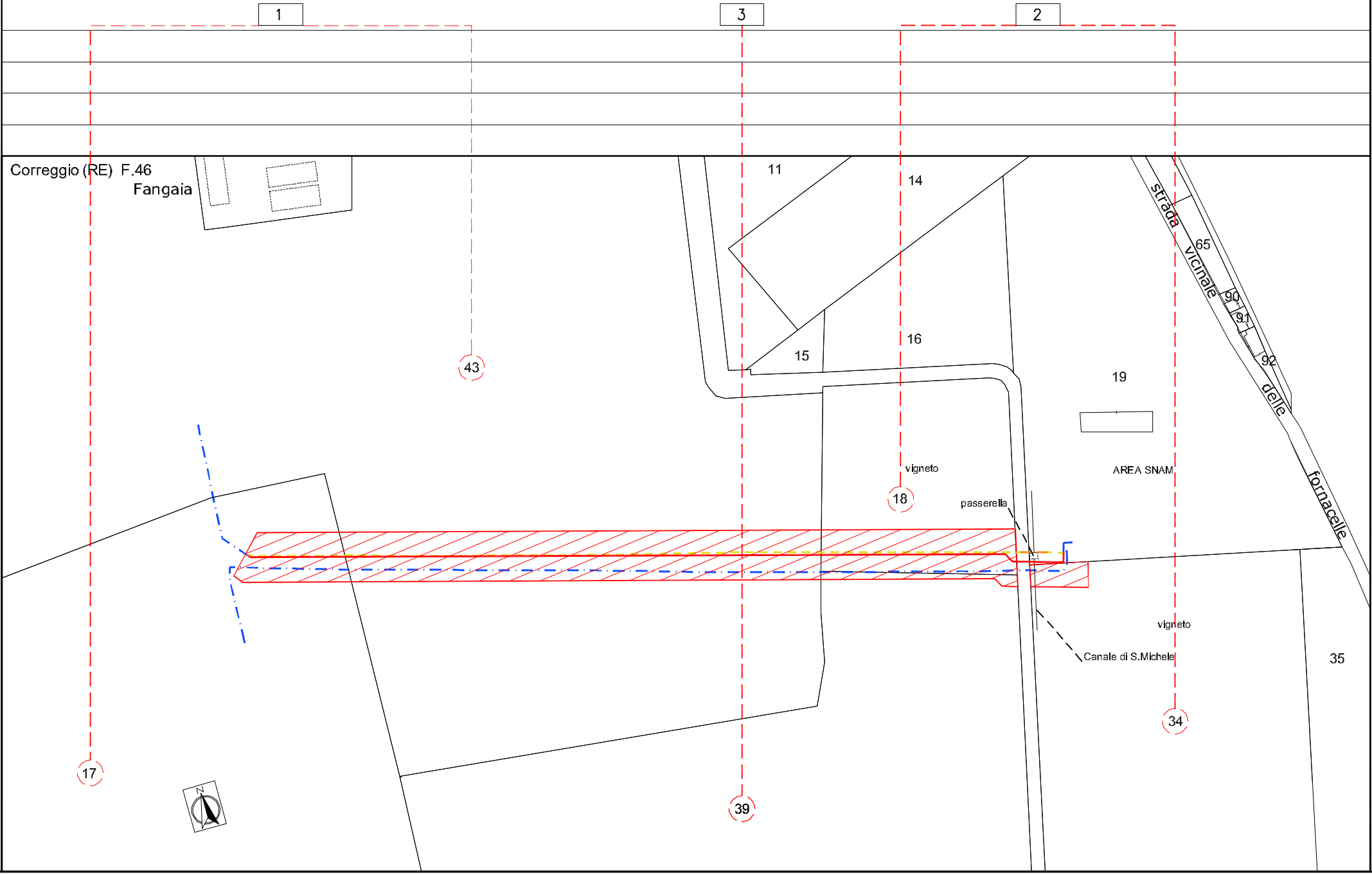

PLANIMETRIA 1: 2000

PIANO PARTICELLARE sc. 1:2000 COMUNE DI CORREGGIO (RE)

🟩	FASCIA DI OCCUPAZIONE AREA DI CANTIERE	▨	FASCIA DI OCCUPAZIONE ACCESSO ALL'AREA DI CANTIERE

- —— Met. in PROGETTO
- –·– Met. esistente
- – – – Met. da mettere fuori esercizio e intasare
- – – – Met. da mettere fuori esercizio e recuperare

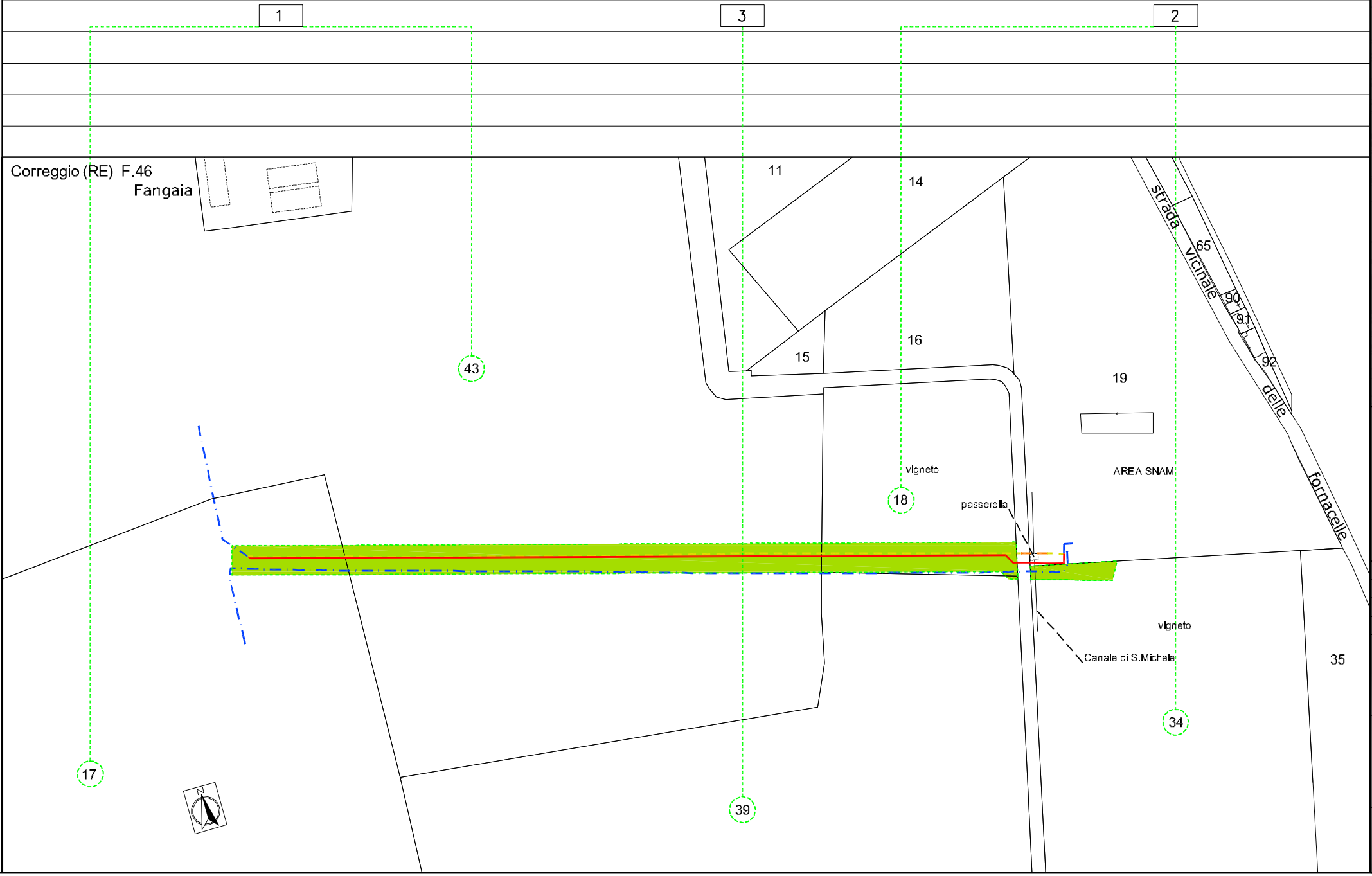

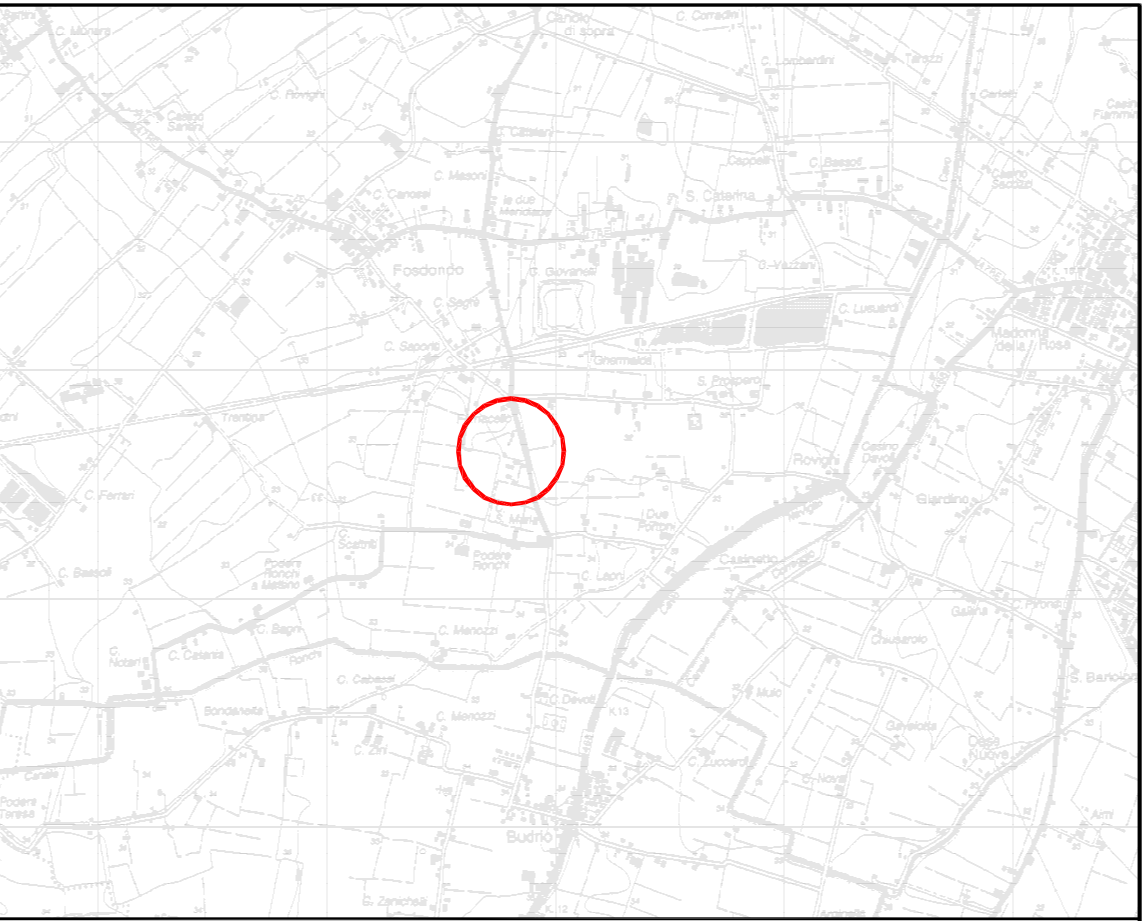

COROGRAFIA SCALA 1:25000 REGGIO NELL'EMILIA NORD F.201 N.O.

Geom. GATTI ALBERTO
ALBO N° 2235

Nel Comune di CORREGGIO (RE)

0	31/05/18	EMISSIONE PER PUBBLICA UTILITA'	BARONI	GALBIATI	GATTI
REV.	DATA	DESCRIZIONE	DISEGN.	CONTR.	APPROV.

Proprietario

snam

Progettista

GEOPAVIA

DISEGNO

BO-6269P

Impianto n°: 6

Metanodotto: CORREGGIO-VILLA MASONE DN 250(10")
VARIANTE DN 250 PER SOSTITUZIONE TRATTO

REVISIONE 0

COMMESSA NR/18197/R-L01
COD. TEC. 9111121

SCALA 1 : 2000

PIANO PARTICELLARE

sostituisce il
sostituito dal

Il presente disegno e' di proprieta' aziendale - La societa' tutelera' i propri diritti a termine di legge.