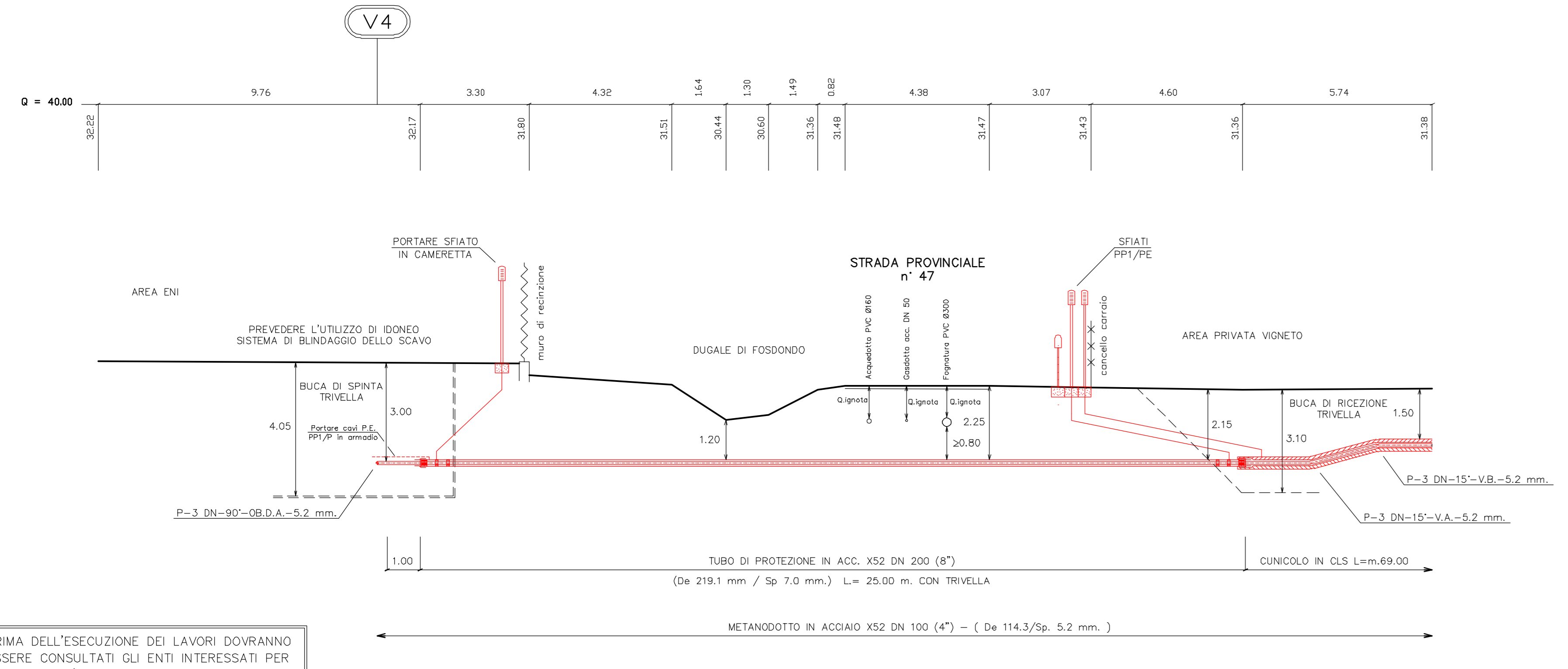
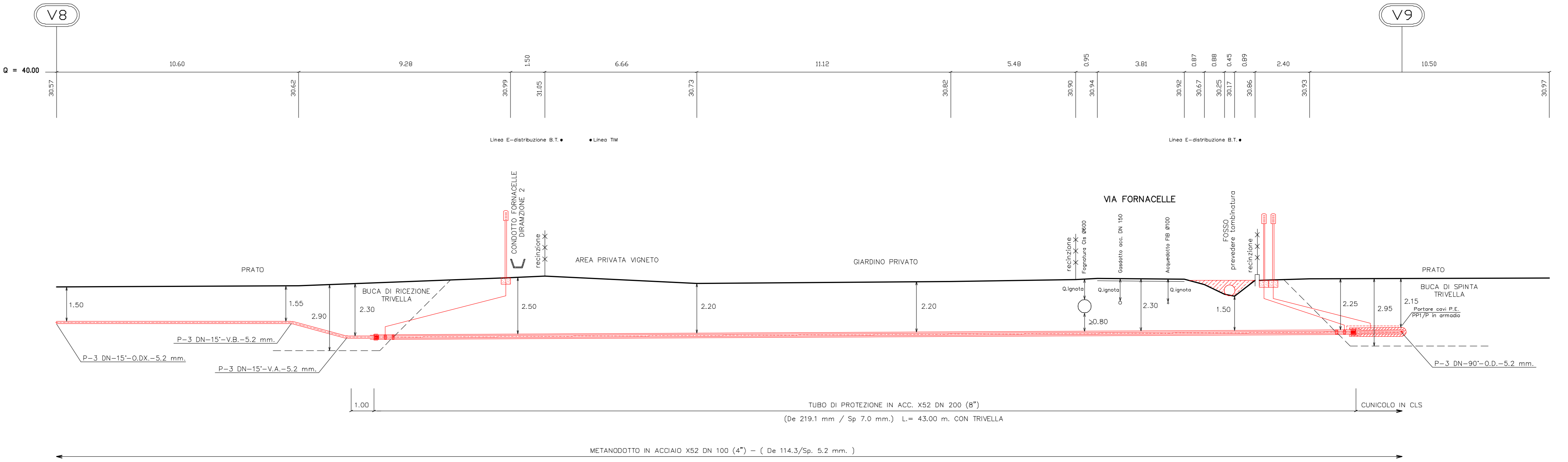


PRIMA DELL'ESECUZIONE DI ENTRAMBE LE TRIVELLAZIONI DOVRANNO ESSERE VERIFICATE LE REALI PROFONDITA' DELLE CONDOTTE FOGNARIE, MEDIANTE APERTURA DEI POZZETTI DI MONTE E VALLE INTERSEZIONE, IN MODO DA MANTENERE UNA DISTANZA MINIMA DI 80 CM. TRA L'ESTRADOSSO DELLE CONDOTTE

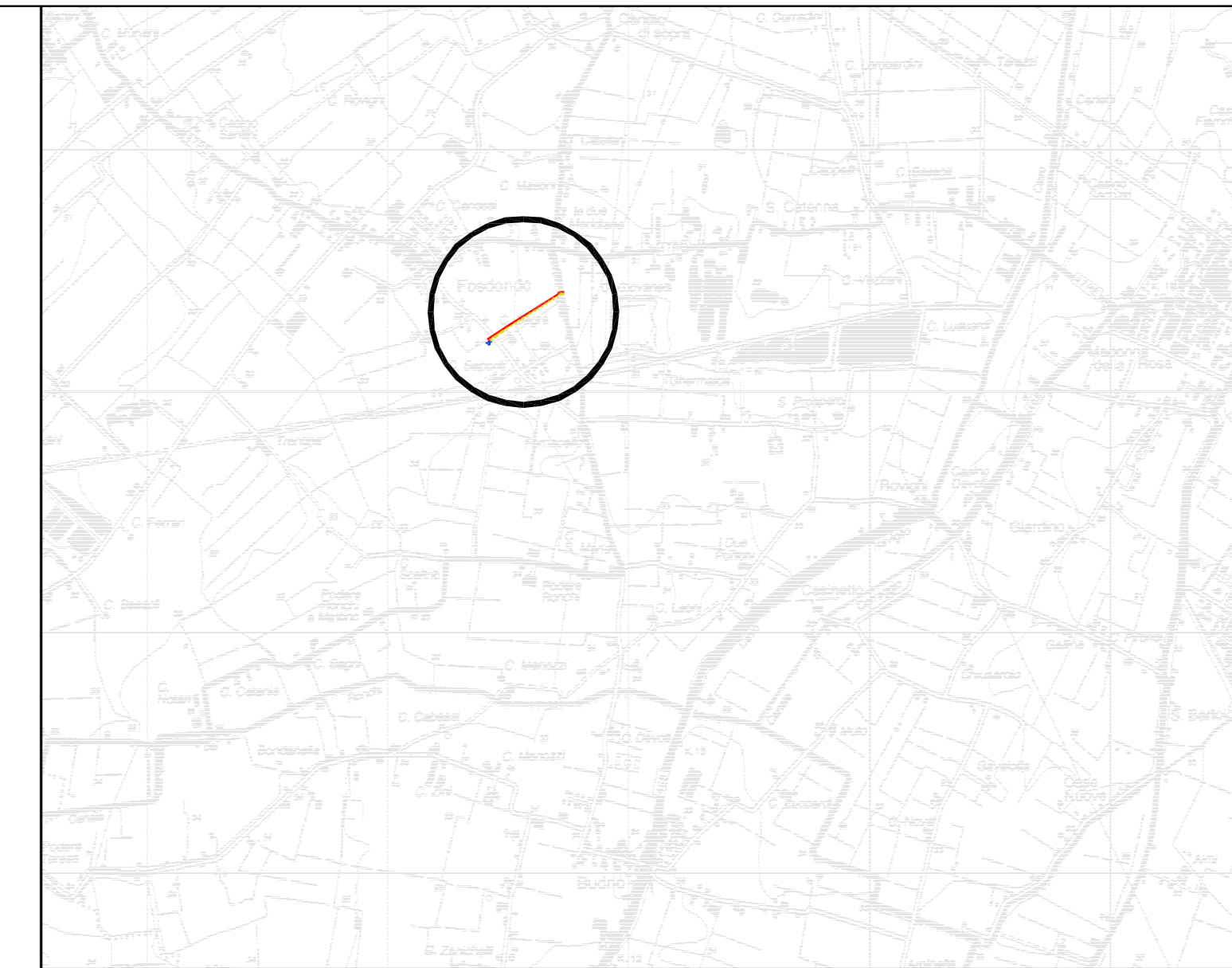
SEZIONE 1 Scala 1:100



SEZIONE 2 Scala 1:100



PRIMA DELL'ESECUZIONE DEI LAVORI DOVRANNO ESSERE CONSULTATI GLI ENTI INTERESSATI PER ACCERTARE L'ESISTENZA ED EVENTUALMENTE L'UBICAZIONE DI SERVIZI NEL SOTTOSUOLO.



COROGRAFIA SCALA 1:25000 REGGIO NELL'EMILIA NORD F.201 N.O.

Nel Comune di CORREGGIO (RE)

1	12/06/19	MODIFICHE TRACCIATO DI PROGETTO	BARONI	GALBIATI	GATTI
0	11/05/18	EMISSIONE DISEGNO DI PROGETTO	ALBANESE	GALBIATI	GATTI
REV.	DATA	DESCRIZIONE	DISEGN.	CONTR.	APPROV.
Proprietario		Progettista	DISEGNO		
			BO-6031/2		
Impianto n°: 41058		REVISIONE 1			
Metanodotto: ALL. COM. DI CORREGGIO 1a PR. (FOSDONDO) DN 80(3")		COMMESSA NR/18197/R-L02			
VARIANTE DN 100 PER SOSTITUZIONE TRATTO		COD. TEC. 9111125			
SEZIONI		SCALA VARIE			
		sostituisce il sostituito dal			

GATTI ALBERTO
INGEGNERE