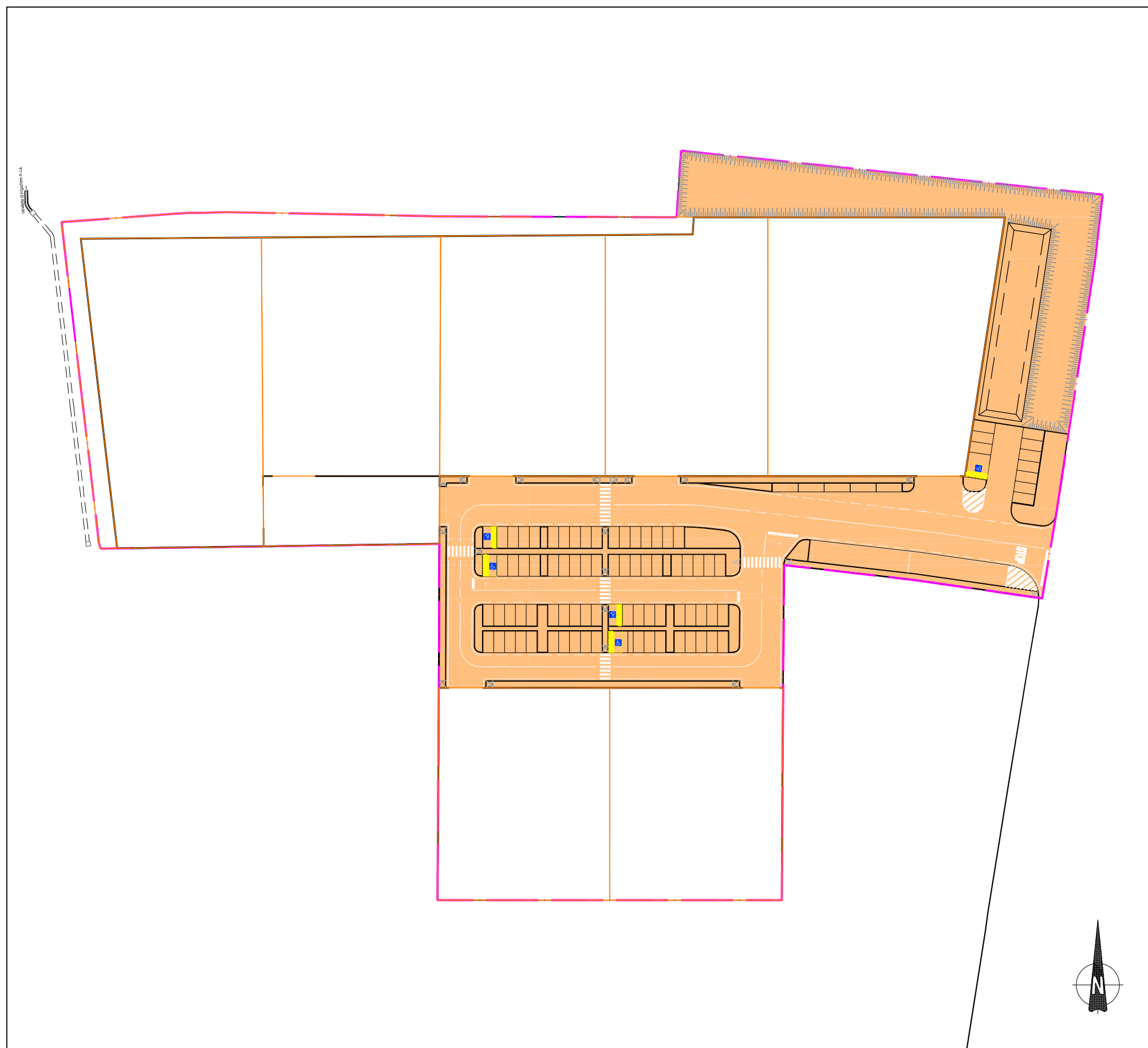
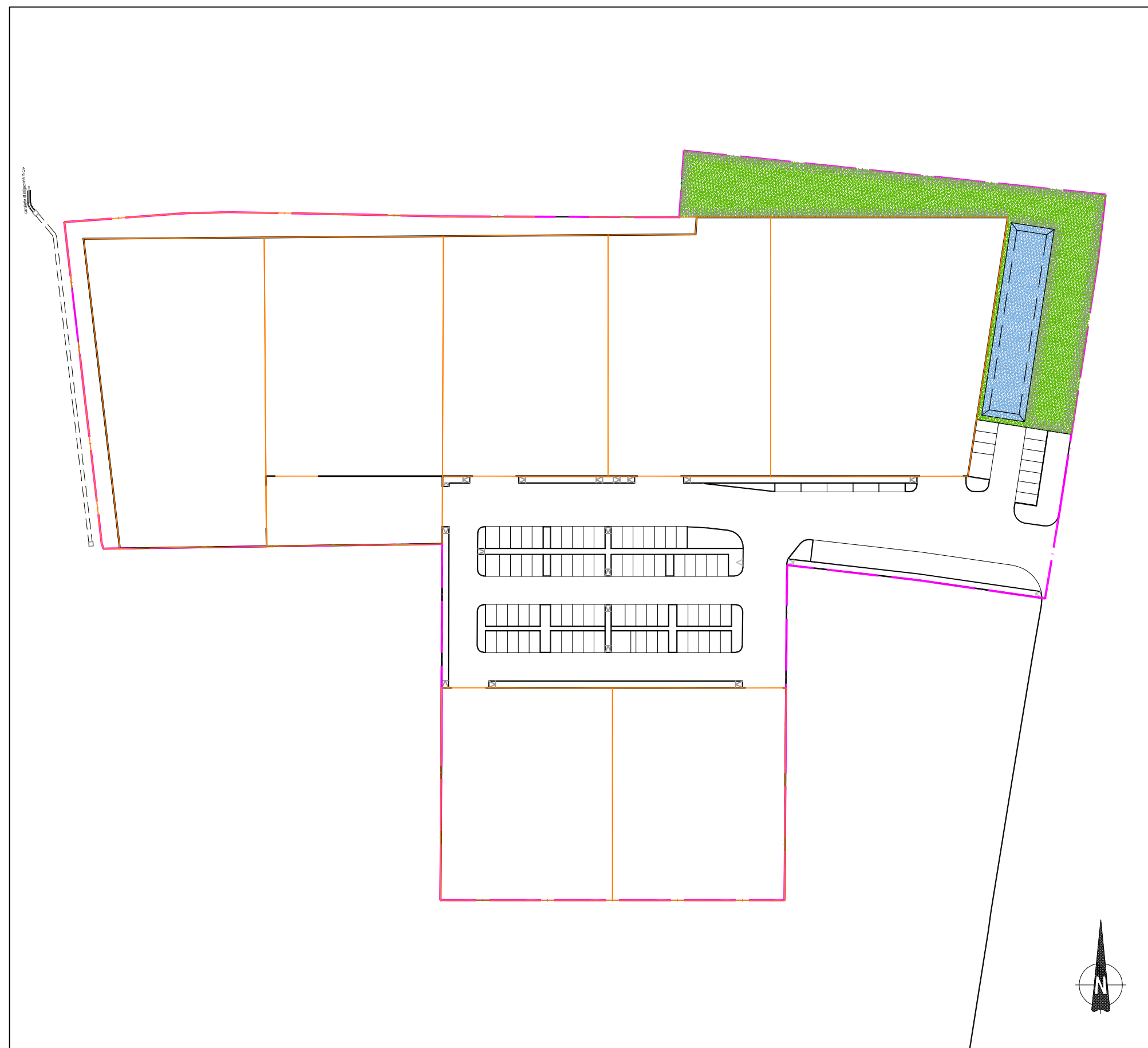


AREA COMPLESSIVA IN CESSIONE scala 1:1000



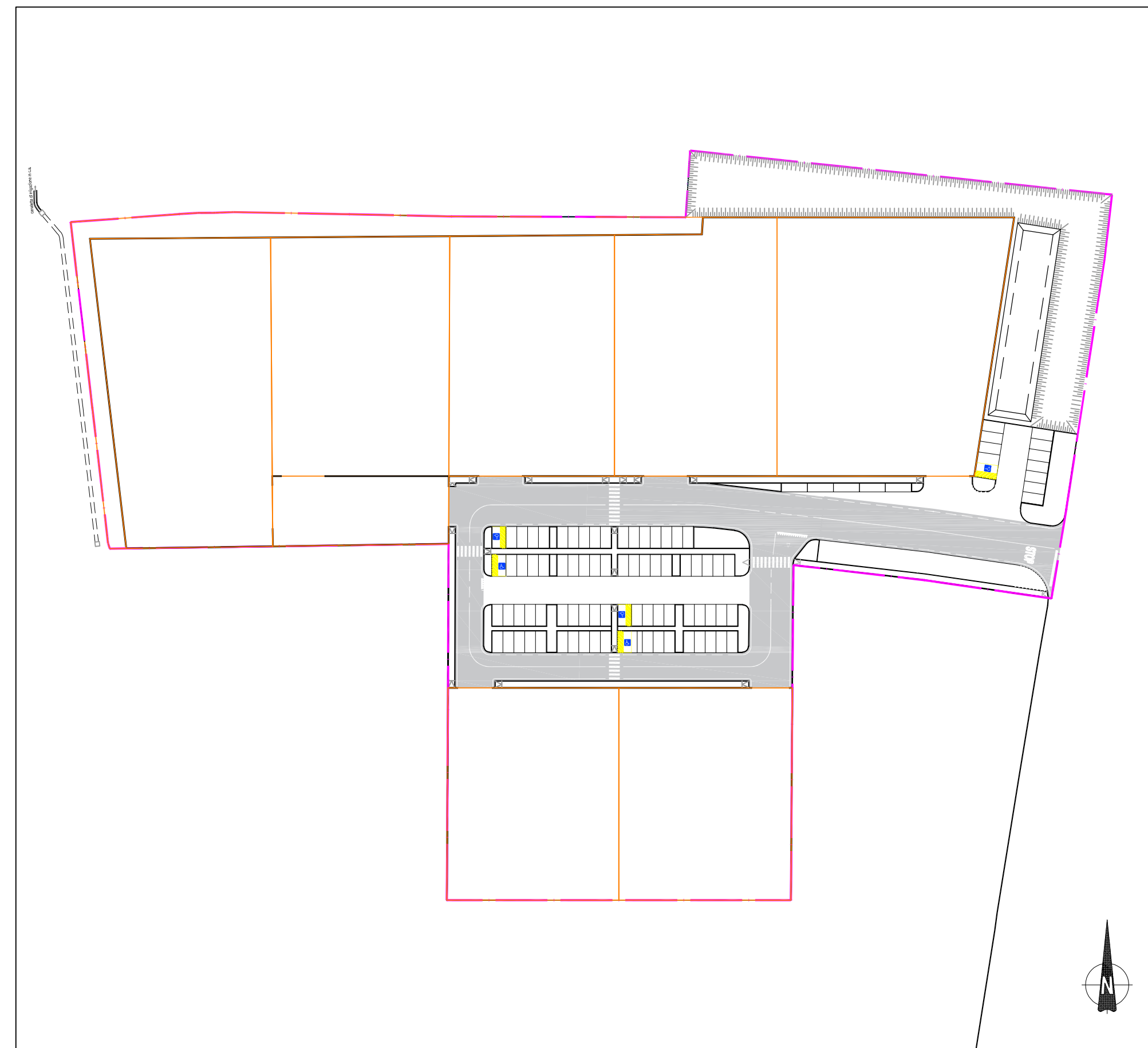
AREA COMPLESSIVA = 7.750,50 mq

AREE VERDI IN CESSIONE scala 1:1000



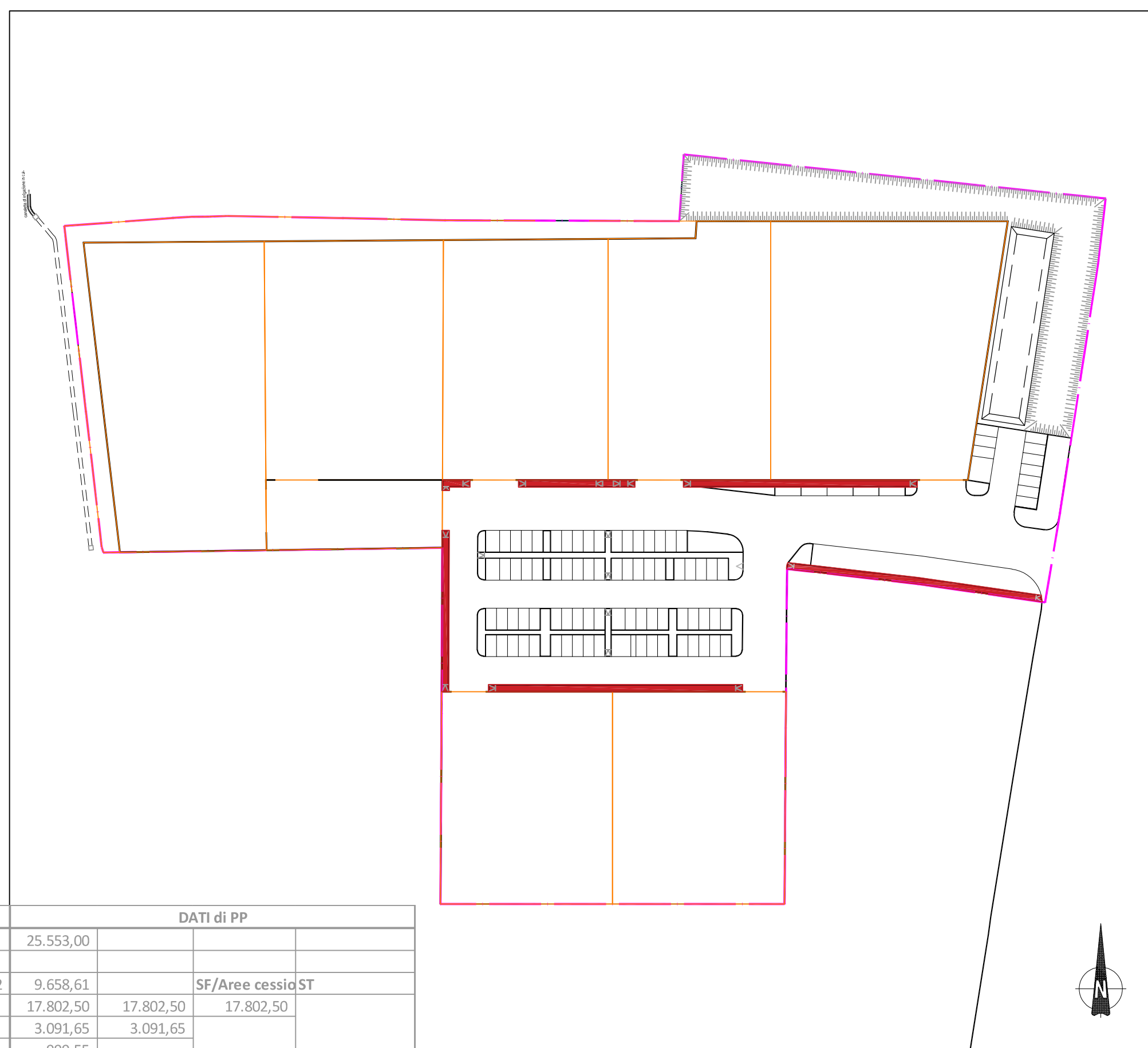
AREA COMPLESSIVA = 2.092,10 mq

AREE STRADALI IN CESSIONE scala 1:1000



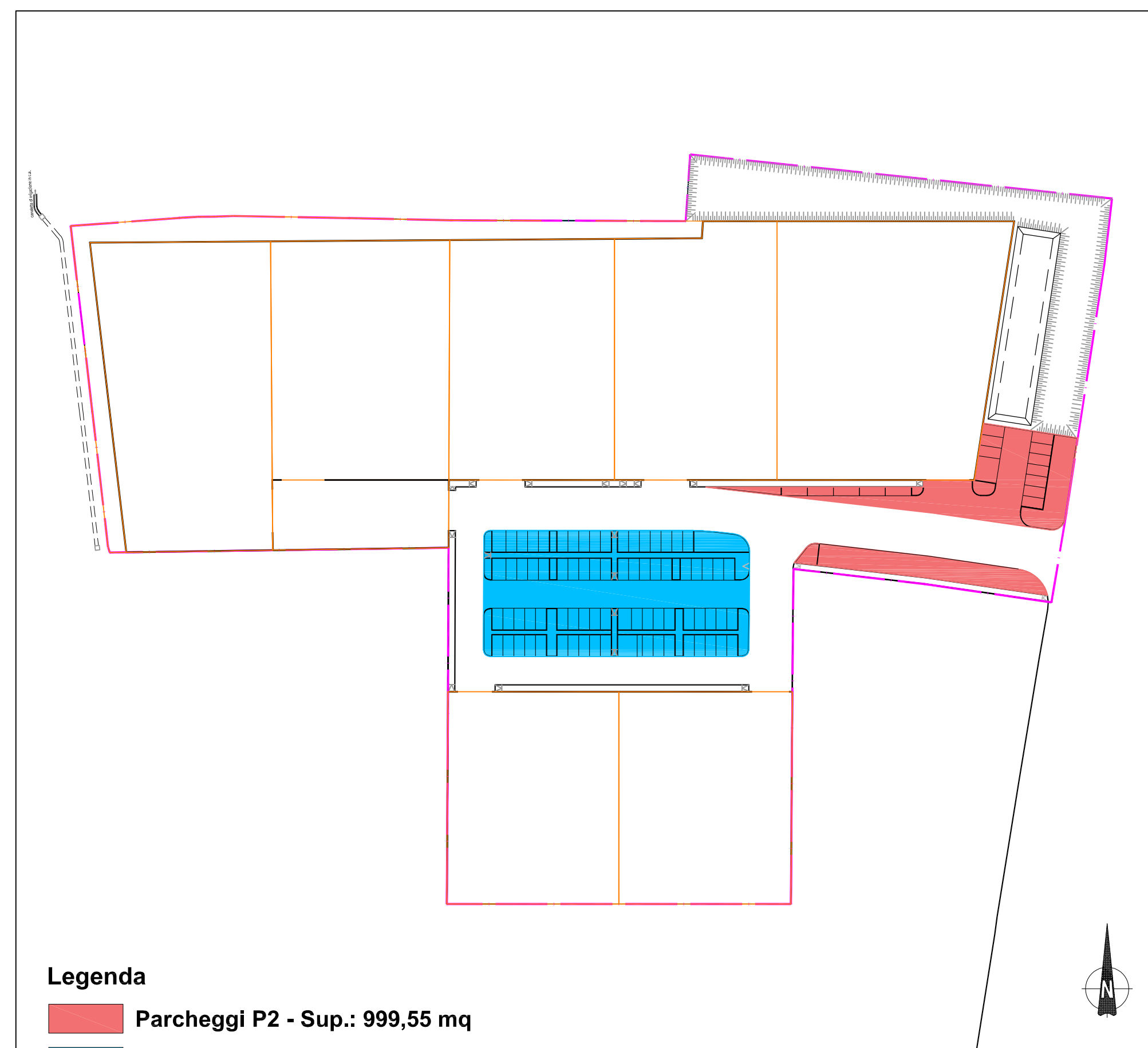
AREA COMPLESSIVA = 2.491,00 mq

AREE PEDONALI (MARCIAPIEDI) IN CESSIONE scala 1:1000



AREA COMPLESSIVA = 388,10 mq

AREE PARCHEGGI IN CESSIONE scala 1:1000



AREA COMPLESSIVA = 2.779,30 mq

COMUNE DI CORREGGIO
PROVINCIA DI REGGIO EMILIA

DOMANDA PER L'APPROVAZIONE DEL PIANO URBANISTICO ATTUATIVO DI INIZIATIVA PRIVATA P.P. 135

Via Fornacelle - Fosdondo di Correggio (RE)
Foglio 20 mapp.li 273, 283, 48, 49

COMMITTENTE:

NIZZOLI IMMOBILIARE S.R.L.
via Fosdondo n. 48,
42015 - Correggio (RE)
C.F. 91018650357
P.IVA: 02129590358

PROGETTISTA:

VALENTINI ING. MARCO
via Manzoni, 20
42017 Novellara (RE)
P.IVA 02433540354
cell. 379 1423364
e-mail ing.valentinimarco@gmail.com

OGGETTO:		P.U.A.	
AREE IN CESSIONE		TAV:	PUA.005
FILE TAVOLA: PUA		SCALA:	VARIE
		DATA:	28 08 20
a			
b			
c			
d			
e			
f			
rev.	data rev.	descrizione revisione	disegnato controllato approvato
ANNULLA E SOSTITUISCE:			
Questo disegno viene consegnato a condizione che non venga riprodotto, ceduto o dato in visione a terzi senza l'autorizzazione dell'ing. Valentini Marco			

	DATI di PRG		DATI di PP			
ST	25.553,00		25.553,00			
UT	0,44					
SC		11.243,32	9.658,61		SF/Aree cessio	ST
SF			17.802,50	17.802,50		
S2	15% SF min	2.670,38	3.091,65	3.091,65		
P2	5% SF min	890,13	999,55			
U2	S2-P2	1.780,25	2.092,10			
P1	0,5/65 mq Sc	0,5/200 mq SF				
	74,30	44,51	77,00	1779,75	7.750,50	25.553,00
U1	aree stradali		2.491,00			
	marciapiedi		388,10	2.879,10		

Legenda

- Parcheggi P2 - Sup.: 999,55 mq
- Parcheggi P1+P3 - Sup.: 1.779,75 mq