



PUG



TAVOLA DEI VINCOLI

scala 1 : 5.000

CONTRIBUTI SPECIALISTICI

RESPONSABILE DELL'UFFICIO DI PIANO
ING. RAFFAELLO ARMANI

CONTRIBUTO
ARCH. FEDERICA VEZZANI
GEOM. VALENTINA POLETTI

UFFICIO QUALITA' URBANA
UFFICIO EDILIZIA PRIVATA
UFFICIO AMMINISTRATIVO LEGALE
UFFICIO LAVORI PUBBLICI

GARANTE DELLA COMUNICAZIONE
CON I SOGGETTI INTERESSATI
DOTT. STEFANO GANDELLINI

ARCH. MARIALUISA GOZZI
DIREZIONE E COORDINAMENTO
ARCH. FABIO CECI
ARCH. MARTINA ZUCALONI
ARCH. ANNA MARGIN
SERVIZIO DELLA STRUTTELA E VALUTAZIONE
2° SETTORE URBANISTICO E TERRITORIALE

DOTT. PROF. FRANCO MOSCONI SISTEMA ECONOMICO
DIPARTIMENTO DI ARCHITETTURA (DIDA)
DELL'UNIVERSITA' DI FIRENZE SISTEMA STORICO






POLIMORFIA S.R.L. SISTEMA MATEMATICO
DOTT. GEOL. GIAN PIETRO HAZZETTI (CENTROSTRO SURVEY)
SISTEMA GEOLOGICO, SISMICO E SISMICO

DOTT.SSA BARBARA SASSI (ARCHETTI SISTEMI S.C.)
SISTEMA PROGETTO










DIPARTIMENTO DI SCIENZE AGROALIMENTARI (DISTAL)
DELL'UNIVERSITA' DI BOLOGNA SISTEMA ECOLOGICO

Assunzione Proposta PUG D.G.C. n. del	Adozione PUG D.C.C. n. del	Approvazione PUG D.C.C. n. del
--	-------------------------------	-----------------------------------




 Confine Comunale**BENI PAESAGGISTICI - AREE TUTELATE PER LEGGE**




-  Fiumi, torrenti e corsi d'acqua iscritti nelle Acque Pubbliche (D.Lgs.42/2004 Parte III art.142 c.1 lett.c)
-  Fascia laterale di 150 metri dalle acque pubbliche (D.Lgs.42/2004 Parte III art.142 c.1 lett.c-c.2)
-  Fascia laterale di 300 metri dai laghi (D.Lgs.42/2004 Parte III art.142 lett.b)
-  Boschi RER (D.Lgs.42/2004 Parte III art.142 g, art.6.8 PUG)
-  Boschi PTCP (D.Lgs.42/2004 Parte III art.142 g, art.6.8 PUG)

SISTEMI, ZONE ED ELEMENTI STRUTTURANTI DI SPECIFICO INTERESSE NATURALISTICO

	Piante meritevoli di tutela (L.10 del 14.01.2013, art.6.8 PUG)
	Piante meritevoli di tutela proposte dal PUG (art.6.8 PUG)
	Zona di tutela dei caratteri ambientali di laghi, bacini e corsi d'acqua - Zone di tutela (art.40 PCTP, art.6.6 PUG)
	Invasi ed alvei di laghi, bacini e corsi d'acqua (art.41 PCTP, art.6.7 PUG)
	Zona di tutela naturalistica (art.44 PCTP, art.6.2 PUG)
	Qasi faunistica di Mandris (art.45 PCTP)
	Aree di Riquilibrio Ecologico - ARE (art.88 PCTP, art.9.2 PUG)
	Dossi di pianura (art.43 PCTP, art.6.5 PUG)
	Zona di particolare interesse paesaggistico-ambientale (art.42 PCTP, art.6.2 PUG)










TUTELA DELLE RISORSE STORICHE

 Centro storico (D.M. 1444 del 2.04.1968, art.49 PTCP, art.3.5 PUG)
 Aree vincolate ai sensi della L.1089/1939, D.Lgs.42/2004 e D.lgs.490/1999 esterne al centro storico
 Nuclei storici (art.49 PTCP)

-  Strutture insediative storiche non urbane (art.50 PTPC, art. 3.7 PUG)
-  Edifici vincolati ai sensi della L.1089/1939, D.Lgs.42/2004 e D.lgs.490/1999
-  Edifici vincolati Ope-Legis D.Lgs. 42/2004

- Viabilità storica integrata (art.51 PTCP, art.6.3 PUG)
- Viabilità storica non presente nella cartografia di primo impianto (art.6.3 PUG)
- Edificio Storico Architettonico/Monumentale da assoggettare a Restauro Scientifico (art.3.6 PUG)
- Edificio Storico Culturale da assoggettare a Restauro e Risanamento Conservativo (art.3.6 PUG)
- Edificio/Testimoniale da assoggettare a Ristrutturazione Edilizia con Vincolo Conservativo (art.3.6 PUG)
- Sistema delle bonifiche storiche e sistema storico delle acque derivate e delle opere idrauliche

TUTELA DELLE RISORSE ARCHEOLOGICHE

-  Aree di potenzialità archeologica A (art.47 PTPC, art.2.1 PUG)
-  Aree di potenzialità archeologica B (art.47 PTPC, art.2.1 PUG)
-  Elementi della Centuriazione (art.48 PTPC, art.2.1 PUG)
-  Zone di tutela della struttura centuriata (art.48 PTPC, art.2.1 PUG)
-  c - Elementi pertinenti alla viabilità antica (art.47 PTPC, art.2.1 PUG)
-  Siti Archeologici areali (art.47 PTPC, art.2.1 PUG)
-  Siti di accertata e rilevante consistenza archeologica (art.47 PTPC, art.2.1 PUG)
-  bz Aree di concentrazione di materiali archeologici o segnalazione di rinvenimenti (art.47 PTPC, art.2.1 PUG)
-  Segnalazioni di rinvenimenti (art.47 PTPC, art.2.1 PUG)

PROGETTI E PROGRAMMI INTEGRATI DI VALORIZZAZIONE DEL PAESAGGIO

◆◆◆◆ Progetti e Programmi integrati di valorizzazione del Paesaggio (art.101 PTCP)

